


GEZ	KARTA ADRESOWA ZABYTKU NIERUCHOMEGO	3. Miejscowość LASÓW
1. Nazwa Zespół kościoła z cmentarzem i plebanią: ruina kościoła	2. Czas powstania wzm. 1346, wzn. jako ewangelicki 1532, częściowo rozebrany w 1973 r.	4. Adres
8. Fotografia z opisem wskazującym orientację albo mapa z zaznaczonym stanowiskiem archeologicznym 		5. Przynależność administracyjna województwo dolnośląskie powiat zgorzelecki gmina Pieńsk 6. Formy ochrony Nr rej. zabytków 1267 z dn. 2.04.1965 r. Skreślony z rejestru zabytków decyzją Ministra Kultury i Dziedzictwa Narodowego nr DOZ-AKR-500-5/04 z dnia 18.11.2004 r. MPZP: Uchwała nr XXII/182/96 Rady Miasta i Gminy Pieńsk z dnia 03 września 1996 r. w sprawie uchwalenia miejscowego planu zagospodarowania przestrzennego obrębu Lasów 7. Opracowanie karty adresowej (autor, data i podpis) Bogna Oszczanowska 28.05.2012
Widok od północy.		

GEZ	KARTA ADRESOWA ZABYTKU NIERUCHOMEGO	3. Miejscowość LASÓW
1. Nazwa Zespół pałacowo-parkowy z folwarkiem: pałac	2. Czas powstania przed 1590 r., skrzydło i wieża (1593 r., przebud. ok. 1670; 1 poł. XVIII w., koniec XVIII w., 2 poł. XIX w.; remont 1985 r., 1997-2012.	4. Adres Lasów 61
8. Fotografia z opisem wskazującym orientację albo mapa z zaznaczonym stanowiskiem archeologicznym 		5. Przynależność administracyjna województwo dolnośląskie powiat zgorzelecki gmina Pieńsk 6. Formy ochrony Nr rej. zabytków A/5504/277 z dn. 11.05.1951 r. MPZP: Uchwała nr XXII/182/96 Rady Miasta i Gminy Pieńsk z dnia 03 września 1996 r. w sprawie uchwalenia miejscowego planu zagospodarowania przestrzennego obrębu Lasów 7. Opracowanie karty adresowej (autor, data i podpis) Bogna Oszczanowska 28.05.2012
Widok od zachodu.		

GEZ	KARTA ADRESOWA ZABYTKU NIERUCHOMEGO	3. Miejscowość LASÓW
1. Nazwa Zespół pałacowo-parkowy z folwarkiem: oficyna mieszkalna I		4. Adres Lasów 61
2. Czas powstania XVIII w., k. XIX w., przebud. I. 70. XX w., remont. przed 2012 r.		5. Przynależność administracyjna województwo dolnośląskie powiat zgorzelecki gmina Pieńsk
8. Fotografia z opisem wskazującym orientację albo mapa z zaznaczonym stanowiskiem archeologicznym		6. Formy ochrony Nr rej. zabytków MPZP: Uchwała nr XXII/182/96 Rady Miasta i Gminy Pieńsk z dnia 03 września 1996 r. w sprawie uchwalenia miejscowego planu zagospodarowania przestrzennego obrębu Lasów
Widok od południa.		7. Opracowanie karty adresowej (autor, data i podpis) Bogna Oszczanowska 28.05.2012



GEZ	KARTA ADRESOWA ZABYTKU NIERUCHOMEGO	3. Miejscowość LASÓW
1. Nazwa Zespół pałacowo-parkowy z folwarkiem: oficyna mieszkalna II		2. Czas powstania I. 70. XIX w., pocz. XX w., remont. przed 2012 r.
8. Fotografia z opisem wskazującym orientację albo mapa z zaznaczonym stanowiskiem archeologicznym		4. Adres Lasów 62
		5. Przynależność administracyjna województwo dolnośląskie powiat zgorzelecki gmina Pieńsk
		6. Formy ochrony Nr rej. zabytków MPZP: Uchwała nr XXII/182/96 Rady Miasta i Gminy Pieńsk z dnia 03 września 1996 r. w sprawie uchwalenia miejscowego planu zagospodarowania przestrzennego obrębu Lasów
Widok od północy.		7. Opracowanie karty adresowej (autor, data i podpis) Bogna Oszczanowska 28.05.2012


GEZ	KARTA ADRESOWA ZABYTKU NIERUCHOMEGO	3. Miejscowość LASÓW
1. Nazwa Zespół pałacowo-parkowy z folwarkiem: obora I z aneksem gospodarczym		2. Czas powstania pocz. XIX w., przebud. po 1945 r.
8. Fotografia z opisem wskazującym orientację albo mapa z zaznaczonym stanowiskiem archeologicznym		4. Adres Lasów, przy 61, 62
		5. Przynależność administracyjna województwo dolnośląskie powiat zgorzelecki gmina Pieńsk
		6. Formy ochrony Nr rej. zabytków MPZP: Uchwała nr XXII/182/96 Rady Miasta i Gminy Pieńsk z dnia 03 września 1996 r. w sprawie uchwalenia miejscowego planu zagospodarowania przestrzennego obrębu Lasów
Widok od północy.		7. Opracowanie karty adresowej (autor, data i podpis) Bogna Oszczanowska 28.05.2012


GEZ	KARTA ADRESOWA ZABYTKU NIERUCHOMEGO	3. Miejscowość LASÓW
1. Nazwa Zespół pałacowo-parkowy z folwarkiem: obora II z mleczarnią i hydrofornią		2. Czas powstania ok. poł. XIX w., przebud. k. XIX w., remont. przed 2012 r.
8. Fotografia z opisem wskazującym orientację albo mapa z zaznaczonym stanowiskiem archeologicznym		4. Adres Lasów, przy 61, 62
		5. Przynależność administracyjna województwo dolnośląskie powiat zgorzelecki gmina Pieńsk
		6. Formy ochrony Nr rej. zabytków MPZP: Uchwała nr XXII/182/96 Rady Miasta i Gminy Pieńsk z dnia 03 września 1996 r. w sprawie uchwalenia miejscowego planu zagospodarowania przestrzennego obrębu Lasów
Widok od wschodu.		7. Opracowanie karty adresowej (autor, data i podpis) Bogna Oszczanowska 28.05.2012

GEZ	KARTA ADRESOWA ZABYTKU NIERUCHOMEGO	3. Miejscowość LASÓW
1. Nazwa Zespół pałacowo-parkowy z folwarkiem: park pałacowy, pierwotnie ogród ozdobny		2. Czas powstania XVIII-XX w.
8. Fotografia z opisem wskazującym orientację albo mapa z zaznaczonym stanowiskiem archeologicznym		4. Adres Lasów, przy 61, 62
		5. Przynależność administracyjna województwo dolnośląskie powiat zgorzelecki gmina Pieńsk
Widok od zachodu.		6. Formy ochrony Nr rej. zabytków A/5639/846/J z dn. 12.07.1984 r. MPZP: Uchwała nr XXII/182/96 Rady Miasta i Gminy Pieńsk z dnia 03 września 1996 r. w sprawie uchwalenia miejscowego planu zagospodarowania przestrzennego obrębu Lasów
		7. Opracowanie karty adresowej (autor, data i podpis) Bogna Oszczanowska 28.05.2012

GEZ	KARTA ADRESOWA ZABYTKU NIERUCHOMEGO	3. Miejscowość LASÓW
1. Nazwa Zespół pałacowo-parkowy z folwarkiem: mur oporowy w parku, arkadowe przejścia i schody na wyższe tarasy w parku pałacowym		2. Czas powstania XVIII-XX w.
8. Fotografia z opisem wskazującym orientację albo mapa z zaznaczonym stanowiskiem archeologicznym		4. Adres Lasów, przy 61, 62
		5. Przynależność administracyjna województwo dolnośląskie powiat zgorzelecki gmina Pieńsk
Widok od zachodu.		6. Formy ochrony Nr rej. zabytków A/5639/846/J z dn. 12.07.1984 r. MPZP: Uchwała nr XXII/182/96 Rady Miasta i Gminy Pieńsk z dnia 03 września 1996 r. w sprawie uchwalenia miejscowego planu zagospodarowania przestrzennego obrębu Lasów
		7. Opracowanie karty adresowej (autor, data i podpis) Bogna Oszczanowska 28.05.2012


GEZ	KARTA ADRESOWA ZABYTKU NIERUCHOMEGO	3. Miejscowość LASÓW
1. Nazwa Zespół pałacowo-parkowy z folwarkiem: most nad strumieniem we wsch. części parku pałacowego		2. Czas powstania XIX-XX w.
8. Fotografia z opisem wskazującym orientację albo mapa z zaznaczonym stanowiskiem archeologicznym		4. Adres Lasów, przy 61, 62
		5. Przynależność administracyjna województwo dolnośląskie powiat zgorzelecki gmina Pieńsk
Widok od zachodu.		6. Formy ochrony Nr rej. zabytków A/5639/846/J z dn. 12.07.1984 r. MPZP: Uchwała nr XXII/182/96 Rady Miasta i Gminy Pieńsk z dnia 03 września 1996 r. w sprawie uchwalenia miejscowego planu zagospodarowania przestrzennego obrębu Lasów
		7. Opracowanie karty adresowej (autor, data i podpis) Bogna Oszczanowska 28.05.2012

GEZ	KARTA ADRESOWA ZABYTKU NIERUCHOMEGO	3. Miejscowość LASÓW
1. Nazwa Zespół pałacowo-parkowy z folwarkiem: budynek gospodarczy I		2. Czas powstania k. XIX w., przebud. po 1945 r.
8. Fotografia z opisem wskazującym orientację albo mapa z zaznaczonym stanowiskiem archeologicznym		4. Adres Lasów, przy 61, 62
		5. Przynależność administracyjna województwo dolnośląskie powiat zgorzelecki gmina Pieńsk
		6. Formy ochrony Nr rej. zabytków MPZP: Uchwała nr XXII/182/96 Rady Miasta i Gminy Pieńsk z dnia 03 września 1996 r. w sprawie uchwalenia miejscowego planu zagospodarowania przestrzennego obrębu Lasów
<p>Widok od północnego wschodu. <i>Obiekt wskazany do objęcia Gminną Ewidencją Zabytków przez Dolnośląskiego Wojewódzkiego Konserwatora Zabytków.</i></p>		7. Opracowanie karty adresowej (autor, data i podpis) Bogna Oszczanowska 28.05.2012

GEZ	KARTA ADRESOWA ZABYTKU NIERUCHOMEGO	3. Miejscowość LASÓW
1. Nazwa Zespół pałacowo-parkowy z folwarkiem: budynek gospodarczy II		2. Czas powstania I. 30. XX w., przebud. po 1945 r.
8. Fotografia z opisem wskazującym orientację albo mapa z zaznaczonym stanowiskiem archeologicznym		4. Adres Lasów, przy 61, 62
		5. Przynależność administracyjna województwo dolnośląskie powiat zgorzelecki gmina Pieńsk
		6. Formy ochrony Nr rej. zabytków MPZP: Uchwała nr XXII/182/96 Rady Miasta i Gminy Pieńsk z dnia 03 września 1996 r. w sprawie uchwalenia miejscowego planu zagospodarowania przestrzennego obrębu Lasów
7. Opracowanie karty adresowej (autor, data i podpis) Bogna Oszczanowska 28.05.2012		

Widok od wschodu.


Obiekt wskazany do objęcia Gminną Ewidencją Zabytków przez Dolnośląskiego Wojewódzkiego Konserwatora Zabytków.

GEZ	KARTA ADRESOWA ZABYTKU NIERUCHOMEGO	3. Miejscowość LASÓW
1. Nazwa Zespół pałacowo-parkowy z folwarkiem: stajnia i wozownia, obecnie ruina		2. Czas powstania pocz. XIX w.
8. Fotografia z opisem wskazującym orientację albo mapa z zaznaczonym stanowiskiem archeologicznym		4. Adres Lasów, przy 61, 62
		5. Przynależność administracyjna województwo dolnośląskie powiat zgorzelecki gmina Pieńsk
		6. Formy ochrony Nr rej. zabytków
		MPZP: Uchwała nr XXII/182/96 Rady Miasta i Gminy Pieńsk z dnia 03 września 1996 r. w sprawie uchwalenia miejscowego planu zagospodarowania przestrzennego obrębu Lasów
		7. Opracowanie karty adresowej (autor, data i podpis) Bogna Oszczanowska 28.05.2012
<p>Widok od południa. <i>Obiekt wskazany do objęcia Gminną Ewidencją Zabytków przez Dolnośląskiego Wojewódzkiego Konserwatora Zabytków.</i></p>		

GEZ	KARTA ADRESOWA ZABYTKU NIERUCHOMEGO	3. Miejscowość LASÓW
1. Nazwa Dom mieszkalny	2. Czas powstania ok. 1920 r., przebud. po 1945 r.	4. Adres Lasów 4
8. Fotografia z opisem wskazującym orientację albo mapa z zaznaczonym stanowiskiem archeologicznym 		5. Przynależność administracyjna województwo dolnośląskie powiat zgorzelecki gmina Pieńsk
		6. Formy ochrony Nr rej. zabytków MPZP: Uchwała nr XXII/182/96 Rady Miasta i Gminy Pieńsk z dnia 03 września 1996 r. w sprawie uchwalenia miejscowego planu zagospodarowania przestrzennego obrębu Lasów 7. Opracowanie karty adresowej (autor, data i podpis) Bogna Oszczanowska 28.05.2012

Widok od zachodu.

Obiekt wskazany do objęcia Gminną Ewidencją Zabytków przez Dolnośląskiego Wojewódzkiego Konserwatora Zabytków.

GEZ	KARTA ADRESOWA ZABYTKU NIERUCHOMEGO	3. Miejscowość LASÓW
1. Nazwa Dom mieszkalny	2. Czas powstania 4 ćw. XIX w., przebud. po 1945 r.	4. Adres Lasów 11
8. Fotografia z opisem wskazującym orientację albo mapa z zaznaczonym stanowiskiem archeologicznym 		5. Przynależność administracyjna województwo dolnośląskie powiat zgorzelecki gmina Pieńsk 6. Formy ochrony Nr rej. zabytków MPZP: Uchwała nr XXII/182/96 Rady Miasta i Gminy Pieńsk z dnia 03 września 1996 r. w sprawie uchwalenia miejscowego planu zagospodarowania przestrzennego obrębu Lasów 7. Opracowanie karty adresowej (autor, data i podpis) Bogna Oszczanowska 28.05.2012
Widok od zachodu. Obiekt wskazany do objęcia Gminną Ewidencją Zabytków przez Dolnośląskiego Wojewódzkiego Konserwatora Zabytków.		