


GEZ	KARTA ADRESOWA ZABYTKU NIERUCHOMEGO	3. Miejscowość <b>PIEŃSK</b>
1. Nazwa Rzymskokatolicki kościół parafialny. p.w. św. Franciszka z Asyżu	2. Czas powstania 1882-85 r., poświęcony 15.11.1885 r., zniszczony 1945 r., odbudowany w l. 1946-51, remont przed 2012 r.	4. Adres ul. K. Świerczewskiego 37
8. Fotografia z opisem wskazującym orientację albo mapa z zaznaczonym stanowiskiem archeologicznym		5. Przynależność administracyjna województwo dolnośląskie powiat zgorzelecki gmina Pieńsk
		6. Formy ochrony Nr rej. zabytków 5/A/00 z dnia 03. 02.2000 r. MPZP: Uchwała nr XXII/177/96 Rady Miasta i Gminy Pieńsk z dnia 03 września 1996 r. w sprawie uchwalenia miejscowego planu zagospodarowania przestrzennego Pieńska
		7. Opracowanie karty adresowej (autor, data i podpis) Bogna Oszczanowska 28.05.2012

Widok w kierunku północno-zachodnim.

GEZ	KARTA ADRESOWA ZABYTKU NIERUCHOMEGO	3. Miejscowość <b>PIEŃSK</b>
1. Nazwa Relikty założenia kościoła ewangelickiego i cmentarza	2. Czas powstania kościół wzm. po raz pierwszy 1399 r., wzn. XV w., od 1545 ewang., odbudowany do 1846 po pożarze w 1841, rozebrany 1972 r.	4. Adres ul. Zgorzelecka
8. Fotografia z opisem wskazującym orientację albo mapa z zaznaczonym stanowiskiem archeologicznym		5. Przynależność administracyjna województwo dolnośląskie powiat zgorzelecki gmina Pieńsk
		6. Formy ochrony Nr rej. zabytków A/5406/1907 z dnia 12.01.1967 r. (kościół) MPZP: Uchwała nr XXII/177/96 Rady Miasta i Gminy Pieńsk z dnia 03 września 1996 r. w sprawie uchwalenia miejscowego planu zagospodarowania przestrzennego Pieńska
		7. Opracowanie karty adresowej (autor, data i podpis) Bogna Oszczanowska 28.05.2012

Widok w kierunku południowo zachodnim.

GEZ	KARTA ADRESOWA ZABYTKU NIERUCHOMEGO	3. Miejscowość <b>PIEŃSK</b>
1. Nazwa Park miejski	2. Czas powstania zał. ok. 1870 r.	4. Adres ul. Bolesławecka
8. Fotografia z opisem wskazującym orientację albo mapa z zaznaczonym stanowiskiem archeologicznym 		5. Przynależność administracyjna województwo dolnośląskie powiat zgorzelecki gmina Pieńsk  6. Formy ochrony Nr rej. zabytków A/5534/1326/J z dnia 19.12.1997 r. MPZP: Uchwała nr XXII/177/96 Rady Miasta i Gminy Pieńsk z dnia 03 września 1996 r. w sprawie uchwalenia miejscowego planu zagospodarowania przestrzennego Pieńska  7. Opracowanie karty adresowej (autor, data i podpis) Bogna Oszczanowska 28.05.2012
Widok w kierunku południowo zachodnim.		


GEZ	KARTA ADRESOWA ZABYTKU NIERUCHOMEGO	3. Miejscowość <b>PIEŃSK</b>
1. Nazwa Dom mieszkalny	2. Czas powstania I. 20. XX w.	4. Adres ul. A. Mickiewicza 19
8. Fotografia z opisem wskazującym orientację albo mapa z zaznaczonym stanowiskiem archeologicznym 		5. Przynależność administracyjna województwo dolnośląskie powiat zgorzelecki gmina Pieńsk  6. Formy ochrony Nr rej. zabytków  MPZP: Uchwała nr XXII/177/96 Rady Miasta i Gminy Pieńsk z dnia 03 września 1996 r. w sprawie uchwalenia miejscowego planu zagospodarowania przestrzennego Pieńska  7. Opracowanie karty adresowej (autor, data i podpis) Bogna Oszczanowska 28.05.2012
Widok od południowego wschodu. Obiekt wskazany do objęcia Gminną Ewidencją Zabytków przez Dolnośląskiego Wojewódzkiego Konserwatora Zabytków.		

GEZ	KARTA ADRESOWA ZABYTKU NIERUCHOMEGO	3. Miejscowość <b>PIEŃSK</b>
1. Nazwa Dom mieszkalny	2. Czas powstania ok. 1910 r.	4. Adres ul. S. Staszica 13
8. Fotografia z opisem wskazującym orientację albo mapa z zaznaczonym stanowiskiem archeologicznym 		5. Przynależność administracyjna województwo dolnośląskie powiat zgorzelecki gmina Pieńsk  6. Formy ochrony Nr rej. zabytków  MPZP: Uchwała nr XXII/177/96 Rady Miasta i Gminy Pieńsk z dnia 03 września 1996 r. w sprawie uchwalenia miejscowego planu zagospodarowania przestrzennego Pieńsk  7. Opracowanie karty adresowej (autor, data i podpis) Bogna Oszczanowska 28.05.2012

Widok od północnego zachodu.

GEZ	KARTA ADRESOWA ZABYTKU NIERUCHOMEGO	3. Miejscowość <b>PIEŃSK</b>
1. Nazwa Dom mieszkalny, ob. dom mieszkalny i poczta	2. Czas powstania 4 ćw. XIX w., remont przed 2012 r.	4. Adres ul. K. Świerczewskiego 14
8. Fotografia z opisem wskazującym orientację albo mapa z zaznaczonym stanowiskiem archeologicznym		5. Przynależność administracyjna województwo dolnośląskie powiat zgorzelecki gmina Pieńsk
		6. Formy ochrony Nr rej. zabytków  MPZP: Uchwała nr XXII/177/96 Rady Miasta i Gminy Pieńsk z dnia 03 września 1996 r. w sprawie uchwalenia miejscowego planu zagospodarowania przestrzennego Pieńska
		7. Opracowanie karty adresowej (autor, data i podpis) Bogna Oszczanowska 28.05.2012

Widok od południowego zachodu.

GEZ	KARTA ADRESOWA ZABYTKU NIERUCHOMEGO	3. Miejscowość <b>PIEŃSK</b>
1. Nazwa Sala zebrań, obecnie Euroregionalne Centrum Kultury i Komunikacji Pieńsk-EuRegioKom Pieńsk	2. Czas powstania ok. 1920 r., remont 2012 r.	4. Adres ul. K. Świerczewskiego 23
8. Fotografia z opisem wskazującym orientację albo mapa z zaznaczonym stanowiskiem archeologicznym 		5. Przynależność administracyjna województwo dolnośląskie powiat zgorzelecki gmina Pieńsk  6. Formy ochrony Nr rej. zabytków  MPZP: Uchwała nr XXII/177/96 Rady Miasta i Gminy Pieńsk z dnia 03 września 1996 r. w sprawie uchwalenia miejscowego planu zagospodarowania przestrzennego Pieńska  7. Opracowanie karty adresowej (autor, data i podpis) Bogna Oszczanowska 28.05.2012

Widok od południa.

GEZ	KARTA ADRESOWA ZABYTKU NIERUCHOMEGO	3. Miejscowość <b>PIEŃSK</b>
1. Nazwa Dom mieszkalny	2. Czas powstania 4 ćw. XIX w., remont przed 2012 r.	4. Adres ul. K. Świerczewskiego 24a
8. Fotografia z opisem wskazującym orientację albo mapa z zaznaczonym stanowiskiem archeologicznym 		5. Przynależność administracyjna województwo dolnośląskie powiat zgorzelecki gmina Pieńsk  6. Formy ochrony Nr rej. zabytków  MPZP: Uchwała nr XXII/177/96 Rady Miasta i Gminy Pieńsk z dnia 03 września 1996 r. w sprawie uchwalenia miejscowego planu zagospodarowania przestrzennego Pieńska  7. Opracowanie karty adresowej (autor, data i podpis) Bogna Oszczanowska 28.05.2012


Widok od południowego zachodu.



GEZ	KARTA ADRESOWA ZABYTKU NIERUCHOMEGO	3. Miejscowość <b>PIEŃSK</b>
1. Nazwa Dom mieszkalny	2. Czas powstania 4 ćw. XIX w., remont przed 2012 r.	4. Adres ul. R. Traugutta 1
8. Fotografia z opisem wskazującym orientację albo mapa z zaznaczonym stanowiskiem archeologicznym 		5. Przynależność administracyjna województwo dolnośląskie powiat zgorzelecki gmina Pieńsk  6. Formy ochrony Nr rej. zabytków  MPZP: Uchwała nr XXII/177/96 Rady Miasta i Gminy Pieńsk z dnia 03 września 1996 r. w sprawie uchwalenia miejscowego planu zagospodarowania przestrzennego Pieńska  7. Opracowanie karty adresowej (autor, data i podpis) Bogna Oszczanowska 28.05.2012
Widok od południa.		

GEZ	KARTA ADRESOWA ZABYTKU NIERUCHOMEGO	3. Miejscowość <b>PIEŃSK</b>
1. Nazwa Altana przy willi	2. Czas powstania pocz. XX w.	4. Adres ul. H. Dąbrowskiego 50
8. Fotografia z opisem wskazującym orientację albo mapa z zaznaczonym stanowiskiem archeologicznym 		5. Przynależność administracyjna województwo dolnośląskie powiat zgorzelecki gmina Pieńsk  6. Formy ochrony Nr rej. zabytków  MPZP: Uchwała nr XXII/177/96 Rady Miasta i Gminy Pieńsk z dnia 03 września 1996 r. w sprawie uchwalenia miejscowego planu zagospodarowania przestrzennego Pieńska  7. Opracowanie karty adresowej (autor, data i podpis) Bogna Oszczanowska 28.05.2012

Widok od północy.

GEZ	KARTA ADRESOWA ZABYTKU NIERUCHOMEGO	3. Miejscowość <b>PIEŃSK</b>
1. Nazwa Dom mieszkalny, obecnie Przedszkole i Żłobek nr 1		2. Czas powstania ok. 1915 r., remont przed 2012 r.
		4. Adres ul. Bolesławecka 49
8. Fotografia z opisem wskazującym orientację albo mapa z zaznaczonym stanowiskiem archeologicznym		5. Przynależność administracyjna województwo dolnośląskie powiat zgorzelecki gmina Pieńsk
		6. Formy ochrony Nr rej. zabytków  MPZP: Uchwała nr XXII/177/96 Rady Miasta i Gminy Pieńsk z dnia 03 września 1996 r. w sprawie uchwalenia miejscowego planu zagospodarowania przestrzennego Pieńska
Widok od południowego zachodu.		7. Opracowanie karty adresowej (autor, data i podpis) Bogna Oszczanowska 28.05.2012

GEZ	KARTA ADRESOWA ZABYTKU NIERUCHOMEGO	3. Miejscowość <b>PIEŃSK</b>
1. Nazwa Dom mieszkalny	2. Czas powstania pocz. XX w., remont przed 2012 r.	4. Adres ul. T. Kościuszki 6
8. Fotografia z opisem wskazującym orientację albo mapa z zaznaczonym stanowiskiem archeologicznym 		5. Przynależność administracyjna województwo dolnośląskie powiat zgorzelecki gmina Pieńsk  6. Formy ochrony Nr rej. zabytków  MPZP: Uchwała nr XXII/177/96 Rady Miasta i Gminy Pieńsk z dnia 03 września 1996 r. w sprawie uchwalenia miejscowego planu zagospodarowania przestrzennego Pieńska  7. Opracowanie karty adresowej (autor, data i podpis) Bogna Oszczanowska 28.05.2012
Widok od północnego wschodu.		