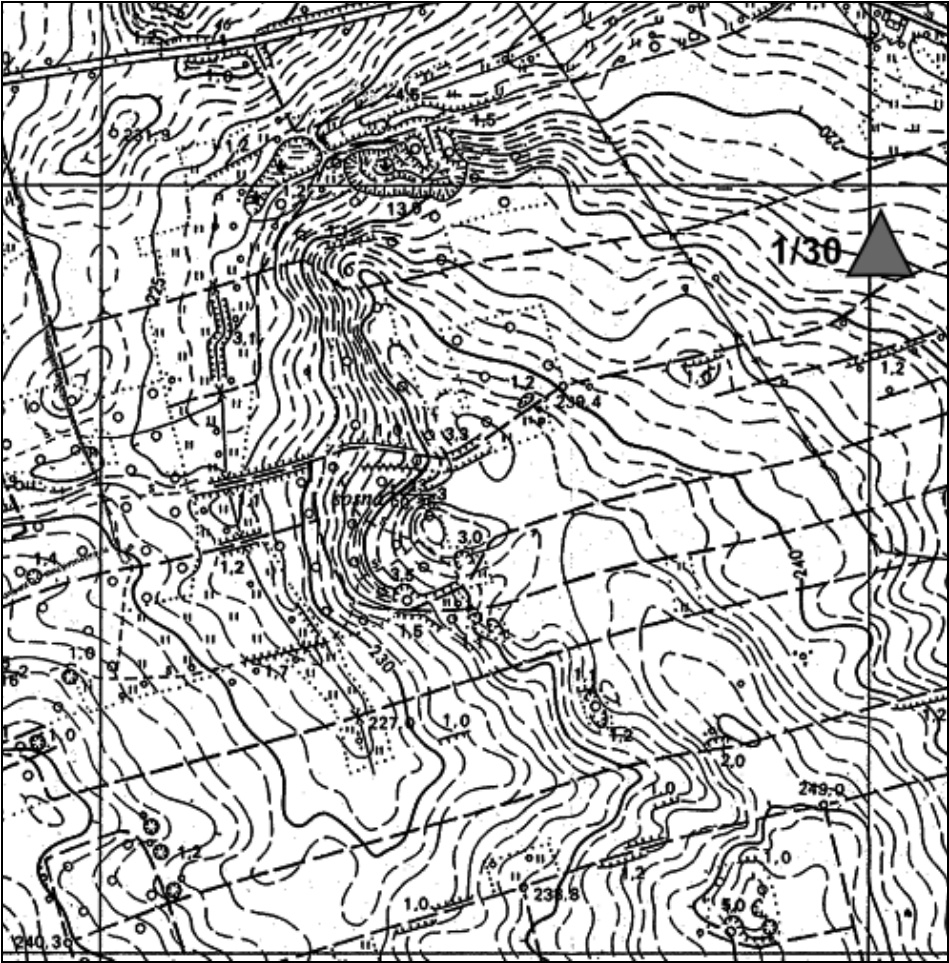
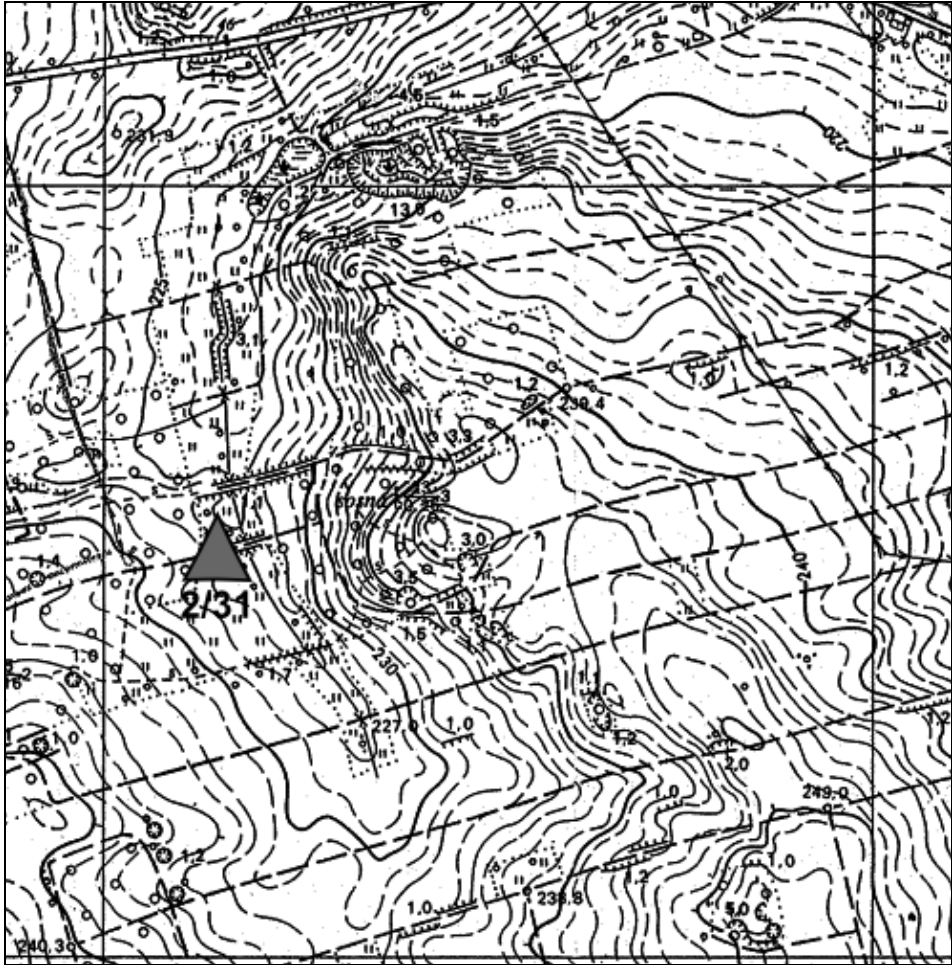
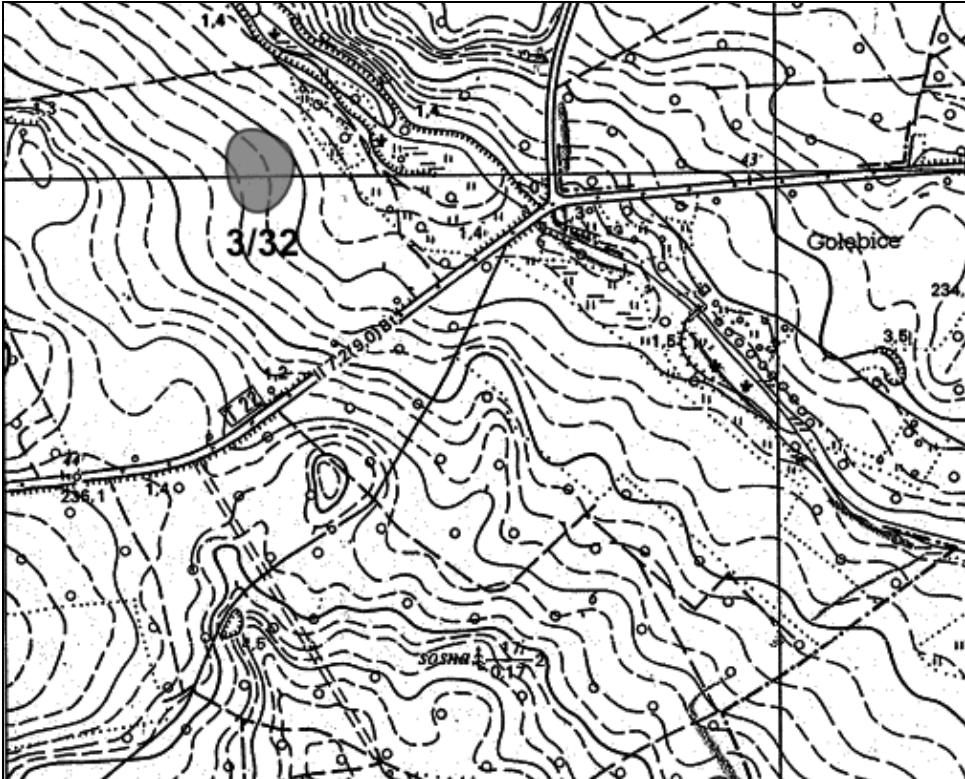
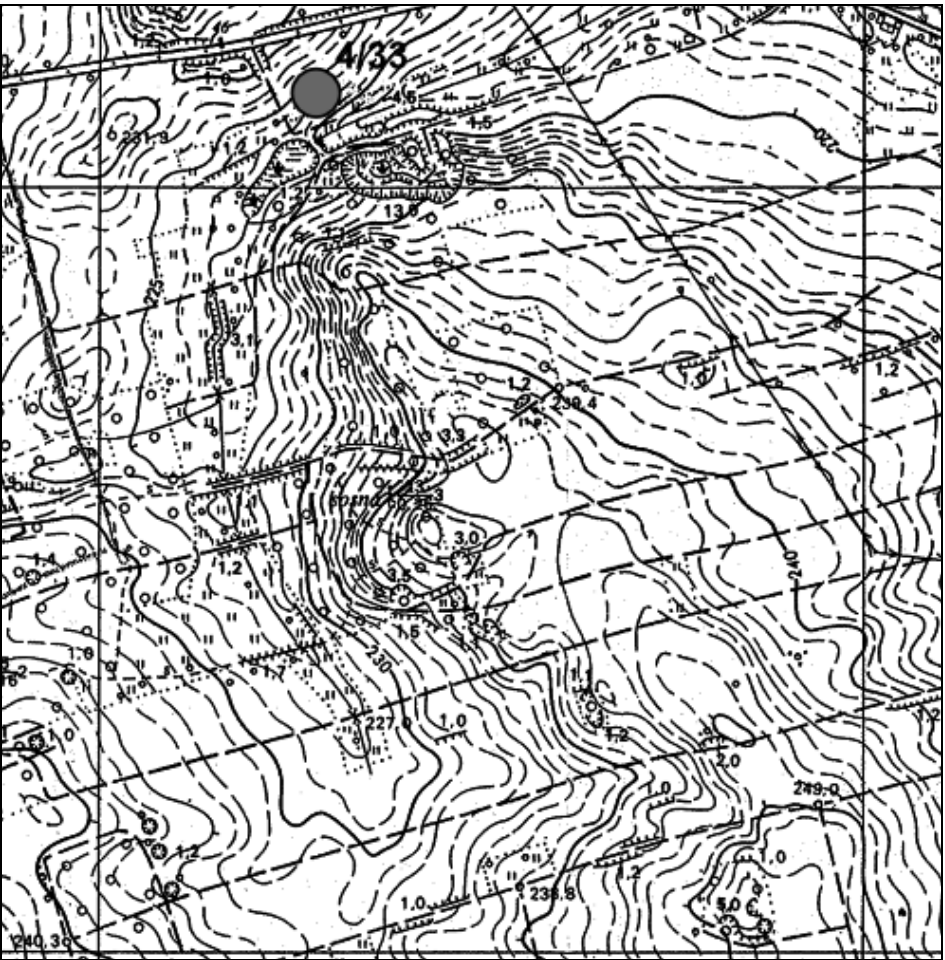


GEZ	KARTA ADRESOWA ZABYTKU NIERUCHOMEGO	3. Miejscowość STRZELNO
1. Nazwa Osada Osada	2. Czas powstania Epoka brązu – okres halsztacki: kultura łużycka Późne średniowiecze – okres nowożytny	4. Adres Obszar AZP: 77-11 Numer stanowiska: 1/30
8. Fotografia z opisem wskazującym orientację albo mapa z zaznaczonym stanowiskiem archeologicznym (skala ok. 1:10000: 451.312) 		5. Przynależność administracyjna województwo dolnośląskie powiat zgorzelecki gmina Pieńsk 6. Formy ochrony Nr rej. zabytków MPZP: Uchwała nr XXII/184/96 Rady Miasta i Gminy w Pieńsku z 3.09.1996 w sprawie uchwalenia miejscowego planu zagospodarowania przestrzennego obrębu Strzelno. 7. Opracowanie karty adresowej (autor, data i podpis) 16.04.2012 Donata Trenkler

GEZ	KARTA ADRESOWA ZABYTKU NIERUCHOMEGO	3. Miejscowość STRZELNO
1. Nazwa Ślad osadnictwa Osada Osada Osada	2. Czas powstania Pradzieje Późne średniowiecze, fazy późne Późne średniowiecze Okres nowożytny	4. Adres Obszar AZP: 77-11 Numer stanowiska: 2/31
8. Fotografia z opisem wskazującym orientację albo mapa z zaznaczonym stanowiskiem archeologicznym (skala ok. 1:10000: 451.312) 		5. Przynależność administracyjna województwo dolnośląskie powiat zgorzelecki gmina Pieńsk 6. Formy ochrony Nr rej. zabytków MPZP: 7. Opracowanie karty adresowej (autor, data i podpis) 16.04.2012 Donata Trenkler

GEZ	KARTA ADRESOWA ZABYTKU NIERUCHOMEGO	3. Miejscowość STRZELNO
1. Nazwa Ślad osadnictwa Osada	2. Czas powstania Pradzieje Późne średniowiecze	4. Adres Obszar AZP: 77-11 Numer stanowiska: 3/32
8. Fotografia z opisem wskazującym orientację albo mapa z zaznaczonym stanowiskiem archeologicznym (skala ok. 1:10000: 451.321)		5. Przynależność administracyjna województwo dolnośląskie powiat zgorzelecki gmina Pieńsk 6. Formy ochrony Nr rej. zabytków MPZP: 7. Opracowanie karty adresowej (autor, data i podpis) 16.04.2012 Donata Trenkler
		

GEZ	KARTA ADRESOWA ZABYTKU NIERUCHOMEGO		3. Miejscowość STRZELNO
1. Nazwa Osada		2. Czas powstania Późne średniowiecze	4. Adres Obszar AZP: 77-11 Numer stanowiska: 4/33
8. Fotografia z opisem wskazującym orientację albo mapa z zaznaczonym stanowiskiem archeologicznym (skala ok. 1:10000:451.312)			5. Przynależność administracyjna województwo dolnośląskie powiat zgorzelecki gmina Pieńsk 6. Formy ochrony Nr rej. zabytków MPZP: 7. Opracowanie karty adresowej (autor, data i podpis) 16.04.2012 Donata Trenkler
			

GEZ	KARTA ADRESOWA ZABYTKU NIERUCHOMEGO	3. Miejscowość STRZELNO
1. Nazwa Osada	2. Czas powstania Późne średniowiecze	4. Adres Obszar AZP: 77-11 Numer stanowiska: 5/34
8. Fotografia z opisem wskazującym orientację albo mapa z zaznaczonym stanowiskiem archeologicznym (skala ok. 1:10000: 451.312)		5. Przynależność administracyjna województwo dolnośląskie powiat zgorzelecki gmina Pieńsk 6. Formy ochrony Nr rej. zabytków MPZP: 7. Opracowanie karty adresowej (autor, data i podpis) 16.04.2012 Donata Trenkler

GEZ	KARTA ADRESOWA ZABYTKU NIERUCHOMEGO		3. Miejscowość STRZELNO
1. Nazwa Ślad osadnictwa Osada		2. Czas powstania Epoka brązu – okres halszacki Późne średniowiecze	4. Adres Obszar AZP: 77-11 Numer stanowiska: 6/35
8. Fotografia z opisem wskazującym orientację albo mapa z zaznaczonym stanowiskiem archeologicznym (skala ok. 1:10000: 451.312)			5. Przynależność administracyjna województwo dolnośląskie powiat zgorzelecki gmina Pieńsk 6. Formy ochrony Nr rej. zabytków MPZP: 7. Opracowanie karty adresowej (autor, data i podpis) 16.04.2012 Donata Trenkler
